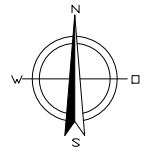


Stadt Uetersen

39. Änderung des Flächennutzungsplanes

Planzeichnung

Maßstab 1:5000



Zeichenerklärung

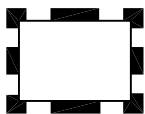
Darstellungen gemäß § 5 BauGB

1. Art der baulichen Nutzung
(§ 5 Abs. 2 Nr.1 BauGB, § 1 Abs. 1 und 2 BauNVO)



Allgemeine Wohngebiete

2. Sonstige Planzeichen




Grenze des räumlichen
Geltungsbereichs des
Flächennutzungsplans

Stadt Uetersen

39. Änderung des Flächennutzungsplanes

Planzeichnung
Maßstab 1:5000
UET10003_FNP Berichtgung.pdf

UET10004
Gez: He.
Stand: 02.11.2011



**MAYSACK-
SOMMERFELD
STADTPLANUNG**

Mittelweg 1
25355 Barmstedt
Telefon: (04123) 683 19 80
Telefax: (04123) 921 88 44
Email: buero@m-s-stadtplanung.de
Internet: www.m-s-stadtplanung.de